




الخريطة الإرشادية

مدينة أم الفحم



تَقَابُلًا
صَلَوْا

تنفذ هذه الجولة من خلال برنامج تواصلوا .

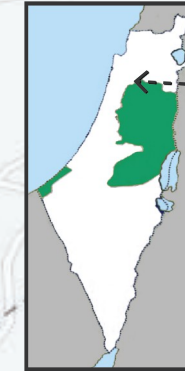
مدينة أم الفحم

مدينة أم الفحم التاريخية



مدلولات الخريطة

- محطة رئيسية
- معلم رئيسي
- شارع رئيسي
- جدار قائل والخط الأخضر



لمدينة أم الفحم

صور من داخل المحطات الرئيسية

أراضي أم الفحم المعزولة

65

7 دوار محمد عيق

حارة المحاجنة

65

5 دوار الشهداء

6 معرض أم الفحم الفني

65

عين الشعرة

مهجر

مسرح وسيناماتيك أم الفحم

البيدر

4 الجدوع

3 الخليل

2 مسجد عين النبي

1 جبل ومقام إسكندر

حارة المحاميد

عين النبي

عين الوسطى

عين التينة

الخط الأخضر
قرية عين - جين الضفة الغربية



دوار محمد عيق


موجود على طريق مدخل أم الفحم الغربي،
مبنى تكريماً للشهيد محمد عيق جبارين.



7

دوار الشهداء


دوار رئيسي يقع بجوار البلدية، يحتضن
كل الفعاليات الشعبية والاجتماعية.



5

الخليل


حي سكني جنوب ام الفحم وفيه
مسجد الخليل.



3

الجدوع

حي سكني ويوجد ضمن احياء
منطقة الإغبارية.



4

جبل ومقام إسكندر

يتواجد على قمة جبل إسكندر (جبل
الأمير) مقام يُدعى مقام الشيخ اسكندر،
والذي يعتبره الناس من الأولياء
الصالحين. ويُقال أنه يعود إلى حقبة
صلاح الدين الأيوبي.



1

مسجد عين النبي

مسجد حي عين النبي وله اسم آخر
هو مسجد عزالدين القسام.



2

