



الخريطة الإرشادية

# مدينة بيت لحم

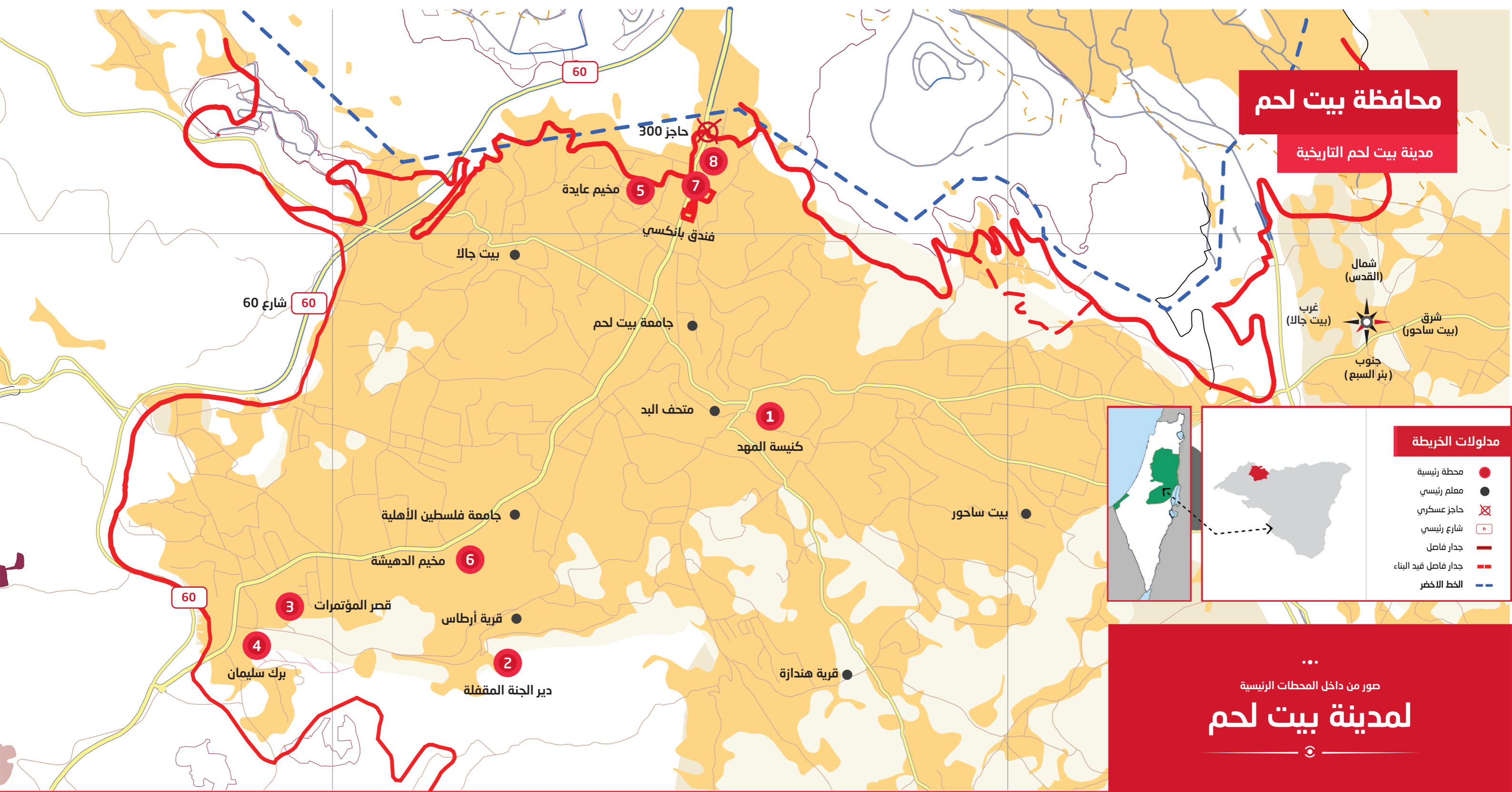


تفعلوا  
صلوا

تنفذ هذه الجولة من خلال برنامج توأطوا .

# محافظة بيت لحم

مدينة بيت لحم التاريخية



## مدلولات الخريطة

- محطة رئيسية
- معلم رئيسي
- ⊗ حاجز عسكري
- Ⓝ شارع رئيسي
- جدار قائل
- - - جدار قائل قيد البناء
- - - الخط الاخضر


## لمدينة بيت لحم

صور من داخل المحطات الرئيسية



### فندق بانكسي

يستقبل الفندق زواره بمعرض خلاب للوحات بانكسي، وأسوأ اطلالة فندق بالعالم على جدار الفصل العنصري.



7

### مخيم عايدة

مخيم لاجئين 17 قرية هجرت من قرى القدس والخليل، ويشتهر بالمفتاح الكبير المعلق على بابه الرئيسي.



5

### مركز المؤتمرات

متحف تاريخي واجتماعي، ومتحف تاريخ طبيعي، وقاعة مؤتمرات مهمة.



3

### كنيسة المهدي

مركز بيت لحم، تنتصب شجرة الميلاد ويحيطها كنيسة المهدي وجامع عمر بن الخطاب.




1



### حاجز 300


يمر عبره اهل بيت لحم والخليل باتجاه القدس.



8

### مخيم الدهيشة

احد مخيمات بيت لحم الثلاثة، وسكانه لجنوا اليه بعد ان هجروا من 45 قرية في منطقة غرب القدس والخليل.



6

### برك سليمان

برك مياه كبيرة، وهي مصدر مياه بيت لحم والقدس قديما عبر أطول قناة مائية في فلسطين، وهي منتزه الآن.



4

### دير الجنة المقفلة

يقع بين قرية مدهشة الخضرة وحضن تلة، يمتد دير الجنة المقفلة بكنيسته وبساتينه، وحضانة الأطفال.



2

