



الخريطة الإرشادية

مدينة الخليل



تنفذ هذه الجولة من خلال برنامج تواصلوا .

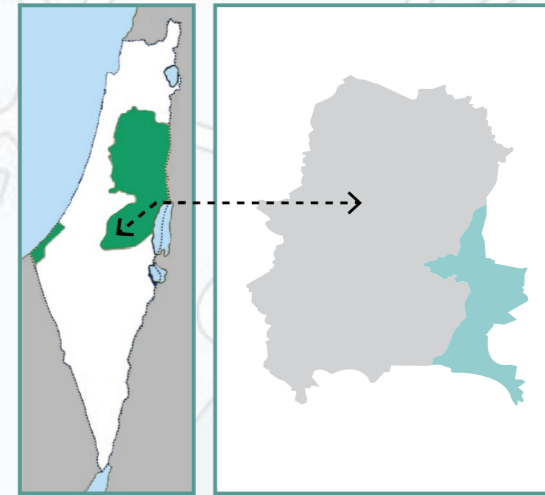
البلدة القديمة

مدينة الخليل التاريخية



مدلولات الخريطة

- محطة رئيسية
- معلم رئيسي
- ⊗ حاجز عسكري
- ⚡ مستوطنة إسرائيلية
- ⚎ مسجد
- طريق ذهاب و إياب
- - - طريق بديل
- ⋯ طريق ممنوع للفلسطينيين



صور من داخل المحطات الرئيسية

لمدينة الخليل

مصنع الزجاج
صناعة الزجاج هي صناعة مهمة في الخليل



تكية سيدنا إبراهيم
تكية تقدم طعاما لفقراء المدينة فلا يجوع في المدينة أحد






Brot für die Welt




الرؤية الفلسطينية
PALESTINIAN VISION


ميدان قهوة بدران
سمي نسبة الى المقهى الشعبي القائم من أكثر من 150 عام.



الحم الإبراهيمي
الحم الإبراهيمي المكون من عدة أجزاء بنيت في فترات زمنية متنوعة، وفيه عدة قبور ومقامات.




حارة القزازين
حارة مبنية منذ العهد الايوبوي، ذات 4 أبواب، يتنوع فيها الطرز المعمارية.



مسجد القزازين الكبير
أقيم على بركة في زمن العثمانيين لتروبي الحجاج في زمن الحج و كذلك المسافرين الرحالة.



ميدان البلدية القديمة
ميدان قديم، مهم جدا بداية طريق اهل الخليل الى كل مدن فلسطين.



معصرة شجرة الدر
معصرة قديمة للزيتون من اصل 4 معاصر قديمة بالمدينة، لاحقا أصبحت مطحنة قمح أيضا.



باب الزاوية
مركز مدينة الخليل الرابط بين البلدة القديمة وباقي الأحياء.



بداية شارع الشهداء
الطريق الأسرع بين مركز المدينة و الحرم الإبراهيمي.

